

Votre trajet de Frontignan à Toulouse Saint Sauveur

48 H 24 min. - 257.5 Km - 67 écluses

0.16 Km de tunnel - 38 étapes



Départ (Frontignan)

▶ Canal du Rhône à Sète

45 min. - 6 km - 0 écl. - TE : 2.20, TA : 5.00, Long : 190.00, Larg : 11.40 [\[+ d'infos\]](#)

45 min. - 6 Km

Pk 99 - Sète



Embranchement de Sète

Etang de Thau

▶ Etang de Thau

1 H 25 min. - 17 km - 0 écl. - TE : 2.20, TA : 5.00, Long : 195.00, Larg : 12.00 [\[+ d'infos\]](#)

10 min. - 2 Km

Pk 15 - Bouzigues - Balaruc

25 min. - 5 Km

Pk 10 - Mèze

45 min. - 9 Km

Pk 1 - Marseillan



5 min. - 1 Km

Pk 0 - Les Onglous (jonction)

Canal du Midi

▶ Canal du Midi

46 H 14 min. - 234.5 km - 67 écl. - TE : 1.50, TA : 3.30, Long : 30.00, Larg : 5.40 [\[+ d'infos\]](#)

2 1 H 22 min. - 7 Km

Pk 233 - Agde (jonction Nord)

Hérault (branche Nord)

1 22 min. - 1 Km

Pk 232 - Agde (jonction Sud)

Hérault (branche Sud)

7 min. - 1 Km

Pk 231 - Agde



30 min. - 4 Km

Pk 227 - Vias

37 min. - 5 Km











































Pk 222 - Portiragnes - Port Cassafières



1 1 H 15 min. - 8 Km

Pk 214 - Villeneuve les Béziers

3 1 H 40 min. - 6 Km

-  **Pk 208 - Béziers**
 3 H - 8 Km
-  **Pk 200 - Colombiers**
 
7 min. - 1 Km
-  **Pk 199 - tunnel de Malpas**
38 min. - 5 Km
-  **Pk 194 - Poilhes**
45 min. - 6 Km
-  **Pk 188 - Capestang**
 
2 H 26 min. - 19.5 Km
-  **Pk 168.5 - Sallèles d'Aude**

[Canal de la Robine](#)
18 min. - 2.5 Km
-  **Pk 166 - Le Somail**
 
1 H 7 min. - 9 Km
-  **Pk 157 - Paraza**
15 min. - 2 Km
-  **Pk 155 - Roubia**
 45 min. - 4 Km
-  **Pk 151 - Argens Minervois**

-  1 H 45 min. - 6 Km
-  **Pk 145 - Homps**
 
-  1 H - 6 Km
-  **Pk 139 - La Redorte**
 2 H 45 min. - 12 Km
-  **Pk 127 - Marseillette**
 1 H 22 min. - 9 Km
-  **Pk 118 - Trèbes**

-  3 H 7 min. - 13 Km
-  **Pk 105 - Carcassonne**

-  2 H 7 min. - 11 Km
-  **Pk 94 - Caux et Sauzens**
 2 H 7 min. - 13 Km
-  **Pk 81 - Bram**

-  5 H - 16 Km
-  **Pk 65 - Castelnaudary (grand bassin)**


3 min. - 0.5 Km

Pk 64.5 - Castelnaudary (petit bassin)

5

2 H 26 min. - 9.5 Km

Pk 55 - bief de partage

7 min. - 1 Km

Pk 54 - Le Ségala - Labastide d'Anjou

1

45 min. - 4 Km

Pk 50 - Port Lauragais



3

2 H 7 min. - 11 Km

Pk 39 - Gardouch

2

1 H 15 min. - 6 Km

Pk 33 - Montesquieu Lauragais (Négra)



6

4 H - 20 Km

Pk 13 - Ramonville Saint Agne



56 min. - 7.5 Km



Arrivée

(Toulouse Saint Sauveur - Pk 5.500)